

# Как добраться до дольменов самостоятельно

Это сделать очень просто. Надо выбрать маршрут, купить билет на пригородном (старом) автовокзале города Геленджика и на автобусе или своей машине доехать до пункта назначения, а там уже следовать указанным ниже схемам.

Здесь мы выстроили маршруты в порядке возрастания сложности и удалённости от шоссеных дорог.

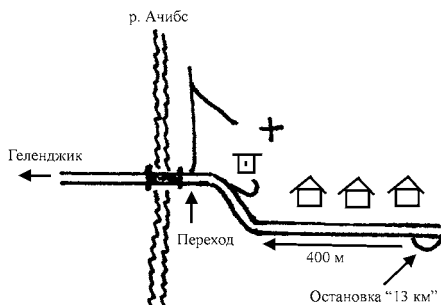
**1. Самый близкий от автобусной остановки дольмен находится в посёлке Широкая Щель, который располагается буквально в ста метрах от конечной остановки. Надо перейти через речку по мосту и повернуть направо вдоль овражка. Примерно в 40 метрах от поворота — дольмен Вдохновения (так назвал дольмен местный художник Владимир Гринченко).**



*Примечание:* в окрестностях посёлка имеются и другие дольмены и исторические места — тут уже нужен проводник).

**2. Посёлок Возрождение, остановка «13 км».**

Выйдя из автобуса, надо пройти примерно 400 метров обратно по ходу автобуса, за поворотом перейти дорогу и рядом с кладбищем вы обнаружите ещё один дольмен — дольмен Здоровья (условное название). А в центре кладбища находится разрушенный дольмен.



*Огромная просьба:* не шуметь рядом с дольменами. Также будьте внимательны при переходе шоссейной дороги: машины едут быстро, обзор маленький.

**3. Дольмены фермерского хозяйства Бамбакова С.С.** Находятся между посёлками Михайловский перевал и Пшада. Надо попросить водителя, чтобы он остановил «у дольмена». Для тех, кто едет на своей машине из Геленджика: после моста через реку Дагуаб, справа будет большой плакат «Дольмен», а дальше – вывеска фермерского хозяйства.

Вход платный – 50 рублей.

Здесь находятся четыре дольмена, которые можно легко найти по указателям. Летом, если вы не хотите столкнуться с толпой туристов у дольменов, лучше приходить рано утром.

**4. Дольмены реки Жене.** Находятся по дороге на водопады.

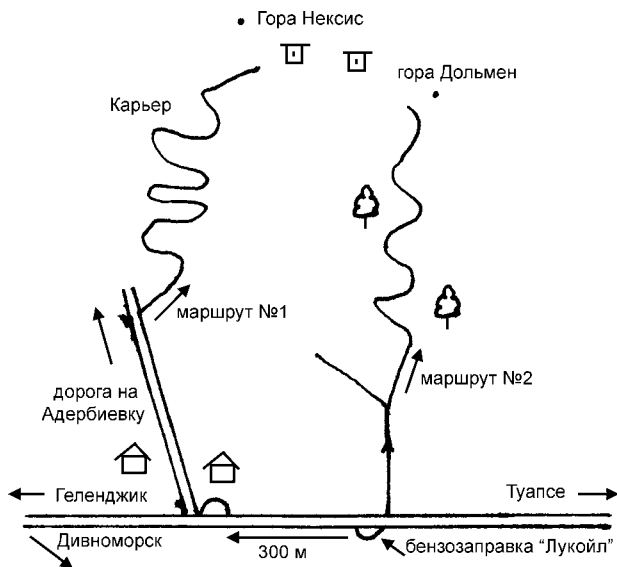
Остановка «17 км», посёлок Возрождение (здесь тоже вход платный). Дольмены находятся на расстоянии примерно 2-3 км от остановки.

Кроме водопадов, дольменов и обилия туристов, долина реки Жене славится своими полянами бардов, особенно в сентябре, и землянкой-светлянкой Дмитрия Шаповалова.

**5. Дольмены горы Нексис.** Туда можно добраться двумя дорогами. Первая идёт через карьер, в рабочее время по этой дороге ездят грузовые самосвалы, поэтому лучше идти в вечернее или утреннее время. Вторая, более безопасная дорога, находится в 300 метрах от поворота на посёлок Светлый, напротив бензозаправки «Лукойл» идёт дорога из щебня вверх в гору. Держась правой стороны, надо забраться на вершину горы Дольмен и спуститься в седловину между горой Дольмен и горой Нексис. Там вы обнаружите дольмены Лунный и Солнечный.

Лучшее время посещения – восход солнца, 5-6 утра. Красота божественная! Настоящее Синегорье в лучах восходящего солнца!





*Примечание:* на восхождение пешком уйдёт примерно 60-90 минут.

**6. Дольмены долины реки Пшада.** Этот маршрут рассчитан на целый день и начинается с дольмена Сердце Матери, который находится на окраине посёлка Пшада. Выйдя из автобуса, вы проходите улицы Школьная, Красная, Кубанская и поворачиваете направо, примерно в 150 метрах от поворота располагается дольмен. Поднявшись выше, обнаружите место древнего капища.

Другое интересное место находится примерно в часе ходьбы, вверх по течению реки Пшада. Параллельно руслу реки идут несколько дорог. Выбирайте любую, не ошибётесь. Место называется Деревня Дольменов. Восемь дольменов стоят рядом (Старцы) и два разрушенных невдалеке (Стражи).

Далее через поле наискосок, вправо, по ходу движения, примерно в 150-200 метрах находится дольмен Патриарх (второе название Крылатый). Этот дольмен имеет ярко выражен-



ные энергии Юпитера: даёт расширение возможностей человека, помогает выйти на новый уровень сознания.

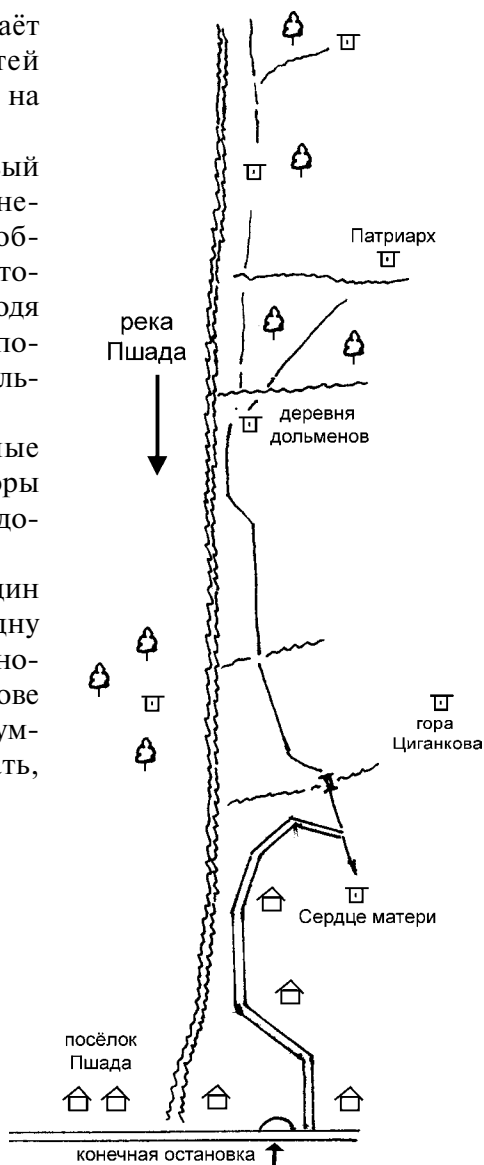
Пройдя через грушёвый сад, вы обнаружите ещё несколько дольменов. На обратном пути, на правой стороне реки Пшады, не доходя примерно 500 метров до посёлка, также находятся дольмены.

*Примечание:* отдельные маршруты — дольмены горы Цыганкова и пшадские водопады.

Мы вам советуем за один раз посетить один или одну группу дольменов. Нельзя носиться по дольменам, в голове будет «каша», а в душе — сумбур. Важно прочувствовать,

#### Условные обозначения

- == шоссейная дорога
- грунтовая дорога
- ~~~~ река
- ~~~~~ ручей (овраг)  
бывает только после дождей
- 🌳 сады
- 🏠 поселковые участки
- ☐ дольмены





понять дух дольмена. И когда произойдёт эта связь, необходимость ходить в другие места, возможно, отпадёт.

Другие интересные места:

**7. Дольмены и водопады Широкопшадской долины.**

**8. Посёлок Возрождение, 14 км,** дольмены рядом с дачными участками.

**9. Посёлок Возрождение, 17 км.** Сердце Камень – священный камень адыгов.

**10. Посёлок Джанхот.** Гора святой Нины, кедровая роща, лабиринт.

**11. Ручей Кручёный.** Около 40 дольменов.

**12. Родовое поместье Патокиных** (семья бардов). Посёлок Адербиевка, первая остановка, дорога через железный мост, подниматься в гору, на развилке дороги повернуть налево.

Мы желаем вам найти то, что вы ищете!

**ДОБРОГО ПУТИ!**

